
















# PLAN TERRITORIAL MUNICIPAL DE EMERGENCIAS


## Petrer

PLANO 4.1 RECURSOS PARA LA GESTIÓN DE LA EMERGENCIA  
SALINETAS, ALMAFRÁ Y LOMA BADA

### Leyenda

-  Límite municipal
-  Puntos de encuentro/concentración
-  Vías de evacuación
-  Albergue evacuados
-  Policía Local
-  Ayuntamiento
-  Alternativa CECOPAL
-  Consultorio médico
-  Supermercado
-  Centro educativo
-  Gasolinera
-  Farmacia
-  Almacén municipal
-  Posible punto de aterrizaje
-  Cruz Roja

ESCALA 1:5.000



Datum geodésico ETRS89. Elipsoide GRS80.  
Coordenadas en Proyección UTM. Huso 30N. Unidades en metros

Edición del mapa: Agosto de 2025

